

Chiemsee Strandbad Übersee

EU-Badegewässer

Lage: Ortsteil Übersee-Feldwies, nördlich der BAB 8, am Ende der Julius-Exter-Promenade

Badegewässerprofil: „Bayerisches Meer“
(größter See Bayerns)

Wasserfläche: ca. 79,9 km²; max. Wassertiefe: 72,7 m,

„Strandbad Übersee“: Flachuferbereich, ca. 350 m
Bade-Uferlinie, Fläche Liegewiese ca. 55.000 m², z.T. schattenspendender Bewuchs

Infrastruktur: Parkplätze, Sanitäreanlagen, Restaurant/
Cafe, Kiosk, Kinderspielplatz, Tischtennis, Beachvolleyball



EU-Einstufung der Badegewässerqualität:

(aufgrund spezieller Konformitäts-Berechnung aus Messwerten der letzten vier Jahre)

Einstufung:







Ausgezeichnet

Legende:



ausgezeichnet
gut
ausreichend
mangelhaft

Einstufungen der letzten Jahre im Einzelnen

2020		2021		2022		2023	
------	---	------	---	------	--	------	---

Ergebnisse der Badesaison 2024:

Datum	22.04.	21.05.	17.06.	15.07.	12.08.	02.09.
Bewertung	Bakteriologisch nicht zu beanstanden					
Messwerte im Einzelnen:						
Escherichia coli / 100 ml	<10					
I. Enterokokken / 100 ml	<10					

Legende:

Bakteriologisch nicht zu beanstanden:	Bakteriologisch zu beanstanden:
Escherichia coli: ≤ 1800 KBE/100 ml	Escherichia coli: > 1800 KBE/100 ml
Intestinale Enterokokken: ≤ 700 KBE/100 ml	Intestinale Enterokokken: > 700 KBE/100 ml
Kontrolluntersuchungen folgen. Ggf. Badeverbot.	
Einzelne Überwachungsergebnisse sind stets nur Momentaufnahmen und erlauben keine Gesamtaussage über die Badegewässerqualität.	

Weitere Informationen:

Gesundheitsamt Traunstein Herzog-Friedrich-Straße 6 83278 Traunstein	Tel.: (0861) 58-147 Fax.: (0861) 58-150 E-Mail: gesundheitsamt@traunstein.bayern	Internet: www.traunstein.bayern www.facebook.com/strandbaduebersee
--	--	--